



Informator

ISSN 1731-2337

URZĘDU MIASTA CZĘSTOCHOWY

lipiec/sierpień 2009 r.

175 mln na nasze drogi

175 mln zł dofinansowania otrzymały dwa zadania zgłoszone przez Częstochowę w ramach unijnych konkursów i po pierwszej ocenie merytorycznej znalazły się na podstawowej liście rankingowej.

Są to: „Przebudowa DK-1 w Częstochowie, budowa wiaduktu na skrzyżowaniu z DK-46; połączenie z ul. Srebrną” (na schemacie) oraz „Połączenie DK-1 z północną częścią miasta Częstochowy - węzeł DK-1 z ul. Makuszyńskiego”.

Prezydent Częstochowy podziękował parlamentarzystom Platformy Obywatelskiej za wsparcie projektów w ministerstwie.

Koszt tej pierwszej, niezwykle potrzebnej Częstochowie inwestycji szacowany jest na 184 mln 130 tys. Gmina Miasto Częstochowa ubiega się o dofinansowanie w wysokości 85% tej kwoty. Już teraz porusza się tamtędy w ciągu doby 50 tys. pojazdów.

Według obecnego prawa, mimo że jest to droga krajowa nr 1, nasze miasto musiałoby remontować ją z własnych środków, a przecież częstochowskie drogi także wymagają remontów.

Dokończenie na str. 3



Blisko 22 mln na przebudowę Filharmonii

Minister Kultury i Dziedzictwa Narodowego Bogdan Zdrojewski i Prezydent Miasta Częstochowy Tadeusz Wrona podpisali umowę o przyznaniu dofinansowania w wysokości 21 mln 739 tys. zł. na projekt pod nazwą „Rozbudowa i remont budynku Filharmonii Częstochowskiej”.

Środki pochodzą z Europejskiego Funduszu Rozwoju Regionalnego - XI priorytetu „Kultura i dziedzictwo kulturowe” Programu Operacyjnego „Infrastruktura i i Środowisko”.

Projekt przygotował Wydział Inwestycji i Zamówień Publicznych Urzędu Miasta Częstochowy. W ramach projektu, istniejący budynek Filharmonii z salami koncertowymi zostanie wyremontowany, a obok niego powstanie nowy z zapleczem socjalno-administracyjnym i technicznym z salą prób, garażem podziemnym i parkingiem.

Dokończenie na str. 5

W numerze:

- Unijne pieniądze na sztukę.....str. 2
- Nowe inwestycje drogowe.....str. 3
- Wybudowaliśmy Zakład Zagospodarowania odpadów.....str. 4
- Darmowy dostęp do Internetu.....str. 4
- Przebudowany plac przy ul. Waszyngtona.....str.4
- Basen z atrakcjami.....str.5
- Budynek socjalny.....str.6
- Ścieżka przyrodnicza w Lesie Aniołowskim.....str.6

POZNAJ STRATEGIĘ ROZWOJU DO ROKU 2025!

Prezydent Miasta Częstochowy zaprezentował radnym projekt „Strategii Rozwoju Miasta do roku 2025” i „Program aktywnego łagodzenia skutków bezrobocia w mieście Częstochowa w latach 2009-2010”.

Przeczytaj ten dokument! Można go znaleźć na stronie internetowej miasta www.czestochowa.pl. Więcej na str. 7

Nagrody dla szczególnie uzdolnionych

W czerwcu, przed zakończeniem roku szkolnego, w Zespole Szkół im. Władysława Stanisława Reymonta rozdano Nagrody Prezydenta Miasta Częstochowy dla uczniów szczególnie uzdolnionych. Uhonorowano nimi 53 uczniów ze szkół podstawowych, gimnazjalnych i ponadgimnazjalnych. Lista nagrodzonych – www.czestochowa.pl. Nagroda wyniosła w tym roku 700 zł dla uczniów szkół podstawowych, 800 zł dla uczniów gimnazjów i 1100 dla uczniów szkół ponadgimnazjalnych.

Stypendia dla młodych twórców

W czerwcu w Ośrodku Promocji Kultury „Gaude Mater” prezydent Tadeusz Wrona wręczył stypendia twórcze i artystyczne za rok 2009.

Z 112 zgłoszonych wniosków (złożonych przez szkoły, uczelnie, stowarzyszenia, a także indywidualnie), dotyczących osób uzdolnionych, mających nie więcej niż 30 lat, wybranych zostało 40 stypendystów.

Komisje stypendialne składające się ze specjalistów w danej dziedzinie, radnych i urzędników obradowały w kategoriach: sztuki plastyczne, muzyka, literatura i historia, teatr, film, taniec.

Wysokość stypendium cyklicznego, wypłacanego przez 10 miesięcy, wynosi dla uczniów 200 zł miesięcznie; dla studentów 300 zł (wypłacane przez 9 miesięcy), natomiast jednorazowe stypendia wynosiły od 1500 do 2500 zł.

Stypendia dla młodych artystów samorząd przyznaje już od 19 lat.

Częstochowskie Organizacje Pozarządowe

Ponad 700 tys. zł.

Organizacje pozarządowe z naszego miasta, w ramach FIO, otrzymają 730.319 zł dofinansowania. To 300 tys. więcej niż w roku ubiegłym. Spośród 3 tys. organizacji z całego kraju, które wzięły udział w konkursie, dofinansowanie otrzyma 847, w tym 9 z Częstochowy – Bank Żywności (67.090 zł), Częstochowskie Stowarzyszenie Rozwoju Małej Przedsiębiorczości (160.000 zł), Rzymskokatolicka Parafia św. Jakuba Apostoła (95.794 zł w 2009, 52.935 zł w 2010), Stowarzyszenie Inżynierów i Techników Przemysłu Hutniczego Oddział Hutnictwa Żelaza i Stali (56.200 zł), Stowarzyszenie na Rzecz Dzieci „Pomagajmy Razem” (40.160 zł), Stowarzyszenie Pedagogiki Alternatywnej (41.180 zł), TPD Oddział Okręgowy (149.100 zł), Stowarzyszenie Wspierania Osób Niepełnosprawnych „Pomocna Dłoń” (31.860 zł) i Terenowy Oddział Stowarzyszenia OHP (36.010 zł).

Tegoroczny Fundusz Inicjatyw Obywatelskich wspiera realizację projektów w ramach czterech priorytetów: *Aktywni, świadomi obywatele, aktywne wspólnoty lokalne; Sprawne organizacje pozarządowe w dobrym państwie; Integracja i aktywizacja społeczna – zabezpieczenie społeczne oraz Rozwój przedsiębiorczości.*

Szczegóły: www.pozytek.gov.pl

Zrównoważony rozwój energetyczny

W pomieszczeniach Częstochowskiego Parku Przemysłowo-Technologicznego odbyła się konferencja zatytułowana „Zrównoważony rozwój energetyczny miast ZREM 2009. Polityka Unii Europejskiej i Polski – nowe wyzwania”, będąca częścią obchodów Stulecia Wystawy Przemysłu i Rolnictwa Częstochowa 1909 roku.

Poprawa efektywności energetycznej jest konsekwentnie wdrażanym od kilku lat celem władz miasta (możemy się m.in. pochwalić monitoringiem zużycia energii w jednostkach podlegających samorządowi). Konsekwentnie też dążymy do zmniejszenia emisji CO₂ (np. termomodernizacja osiedla Dźbów połączona ze zmianą źródeł ogrzewania; dotacje wymiany źródeł grzewczych w indywidualnych domach i mieszkaniach częstochowian). Trudnym wyzwaniem jest zwiększenie udziału energii ze źródeł odnawialnych, ale i tu miasto ma swoje sukcesy - przedsięwzięcia podejmowane przez Oczyszczalnię Ścieków „Warta” i Częstochowskie Przedsiębiorstwo Komunalne.

Częstochowa jest prekursorem w kraju jeśli chodzi o zakup energii dla instytucji samorządowych w drodze przetargu na wolnym rynku.

Moderatorem dwudniowej konferencji był Sławomir Pasierb, dyrektor ds. badawczo-rozwojowych Fundacji na rzecz Efektywnego Wykorzystania Energii w Katowicach.



Kawiarenka dla seniora

Z dużą sympatią spotyka się akcja Miejskiego Ośrodka Pomocy Społecznej „Kawiarenka dla Seniora” organizowana wspólnie z częstochowskimi restauratorami. W biorących w akcji lokalach są honorowane, wydawane przez MOPS specjalne bony, dzięki którym częstochowscy seniorzy (powyżej 60 roku życia, bez względu na wysokość dochodów) mogą wypić kawę bądź herbatę za symboliczną „złotówkę”.

Podstawowym celem akcji jest umożliwienie osobie starszej pełnego uczestniczenia w życiu społecznym i integracja ze środowiskiem lokalnym.

Bony można odbierać w siedzibie Ośrodka przy ulicy POW 2 w każdy wtorek i czwartek w godz. 10.00-12.00. Akcja potrwa do września 2009.



Najładniejsza letnia kawiarenka

Najlepsza Cleopatra



Kawiarenka przy restauracji „Cleopatra” wygrała w tegorocznym konkursie na „Najładniejszą kawiarenkę letnią” ogłoszonym przez Prezydenta Miasta Częstochowy i Pełnomocnika Prezydenta ds. Estetyki Miasta.

Komisja zdecydowała przyznać trzy nagrody regulaminowe oraz dwa wyróżnienia honorowe, które podczas trzeciego dnia Festiwalu Kulinarne „Aleja Dobrego Smaku” wręczył prezydent Częstochowy Tadeusz Wrona. Drugą nagrodę otrzymała Restauracja „Maska”, trzecią - „Pod Aniołami”.

Unijne pieniądze na sztukę

Zarząd Województwa Śląskiego przyznał Miejskiej Galerii Sztuki dofinansowanie w kwocie 630 tys. złotych na realizację projektu VII Triennale Sztuki Sacrum „Dom – droga istnienia” (ze środków EFRR w ramach RPO Województwa Śląskiego na lata 2007 – 2013). Za pieniądze unijne (85% całkowitych kosztów projektu), wsparte wkładem finansowym Urzędu Miasta Częstochowy, MGS zorganizuje wydarzenia, których tematem wiodącym jest

dom, potrzeba zamieszkiwania, czyli doświadczenie znane każdemu człowiekowi. VII Triennale Sztuki Sacrum „Dom – droga istnienia” rozpocznie się w październiku tego roku i trwać będzie przez kilka miesięcy w 2010 roku. Galeria pokaże w tym czasie cztery wystawy, przegląd filmów wraz z premierą filmu dokumentalnego o domu śląskim, przygotowanego specjalnie w ramach projektu, zaprosi na konferencje i warsztaty.

175 mln na nasze drogi

Dokończenie ze str. 1

W ramach tej inwestycji zostanie wymieniona w tym miejscu całkowicie nawierzchnia DK-1. Droga będzie miała po 3 pasy ruchu w każdą stronę, a przy zjazdach zostanie poszerzona o czwarty pas, powstaną bezkolizyjne zjazdy w ul. Drogowców oraz w Aleję Jana Pawła II. Przebudowa DK-46 obejmie całkowitą wymianę konstrukcji nawierzchni. Od strony centrum na Alei Jana Pawła II zlokalizowana zostanie jezdnia umożliwiająca zawrócenie oraz możliwość dojechania jadącym od strony Warszawy na ul. Drogowców (poprzez węzeł). W drugiej części (bliżej DK-1) Aleja Jana Pawła II zostanie wyniesiona - ponad poziom terenu Alei Wojska Polskiego - wiaduktem. Następnie zostanie rozdzielona na kolejne wiadukty łączące się z ul. Drogowców i Aleją Wojska Polskiego. Przebudowane zostaną ul. Drogowców i Srebrna. Zjazd z Alei Jana Pawła II w ul. Drogowców został zaprojektowany jako ron-

do, podobnie jak połączenie ul. Drogowców i ul. Srebrnej. Powstaną: wiadukt drogowy na skrzyżowaniu DK-1 z Aleją Jana Pawła II i ul. Drogowców (dwupoziomowy węzeł), kładka dla pieszych nad DK-1, most nad rzeką Wartą (połączenie ul. Srebrnej i ul. Drogowców). Budowę przewidziano na lata 2010-2014. Połączenie DK-1 z północną częścią miasta Częstochowy - węzeł DK-1 z ul. Makuszyńskiego kosztować ma 21 mln. Węzeł ma łączyć drogę krajową nr 1 z planowanym korytarzem komunikacyjnym miasta. W zakres projektu ujęto budowę 2 estakad nad DK-1, budowę łącznic, odwodnienia i oświetlenia, przebudowę infrastruktury podziemnej. Planowana inwestycja pozwoli na połączenie północnych dzielnic miasta z drogą krajową nr 1



Połączenie DK-1 z północną częścią miasta Częstochowy - węzeł DK-1 z ul. Makuszyńskiego

i stanowi końcowy element docelowego rozwiązania komunikacyjnego zaplanowanego na tym obszarze. Projekt uzyska połączenie z planowaną budową tzw. „Północnego Korytarza”, inwestycją zgłaszaną do dofinansowania w ramach Regionalnego Programu Operacyjnego Województwa Śląskiego na lata 2007-2013. Budowa przewidziana jest na lata 2010-2011.

Nowe inwestycje drogowe

Miejski Zarząd Dróg przebudował ulice Dobrzyńską, 7 Kamienic, Gajową oraz wybudował kolejny kilkusetmetrowy odcinek ekranów przy DK-1.



Ekrany przy DK-1

Przebudowa ul. Dobrzyńskiej kosztowała 6,4 mln zł, z czego ponad 4,3 mln zł. pozyskano z RPO Województwa Śląskiego. Przebudowano 1450 m nawierzchni jezdni, odwodniono teren budując kanalizację deszczową oraz wybudowano chodniki i ścieżki rowerowe. Ulica Dobrzyńska stanowi podstawowy dojazd do ul. Wręczyckiej prowadzącej z Częstochowy w kierunku Olesna oraz dojazd pośredni do



ul. Gajowa

ul. Przejazdowej, czyli DK-46. Jest więc ważnym elementem układu komunikacyjnego miasta. Wcześniej nawierzchnia była w fatalnym stanie, a brak chodników powodował zagrożenie dla pieszych, zwłaszcza w rejonie przychodni lekarskiej oraz punktów handlowych.

Zakończył się kolejny etap budowy ekranów dźwiękochłonnych przy DK-1. Inwestycja kosztowała blisko 3 miliony złotych. Połowę sumy pozyskano z rezerwy celowej budżetu państwa. Dobudowano 500 metrów bariery akustycznej po stronie wschodniej w kierunku Warszawy, od istniejącego ekranu do stacji benzynowej Shell usytuowanej przy ul. Okrzei. Po stronie zachodniej DK-1 (trasa na Katowice) ekran akustyczny ma długość ponad 850 metrów, obejmuje odcinek od ul. Rakowskiej do ul. Bohaterów Katynia.

3,5 miliona złotych kosztowała przebudowa ul. 7 Kamienic, 1,5 miliona zł pozyskano z funduszy Śląskiego Urzędu Marszałkowskiego. Tą ulicą poruszają się w ciągu roku miliony osób podążających na Jasną Górę - jest więc jedną z wizytówek Częstochowy. Wraz z moder-



ul. 7 Kamienic

nizowaną właśnie ul. Kordeckiego stworzy atrakcyjną arterię miejską. Przy jej przebudowie zastosowano szlachetne materiały.

Już wcześniej zamontowano tam stylowe latarnie. Remont sprawił, że właściciele kamieniczek starają się odnowić swoje elewacje, powstają uliczne kawiarenki. Poszerzone zostały jezdnie i chodnik na odcinku od ul. Pułaskiego do ul. Grunwaldzkiej. Powstały miejsca parkingowe. Utworzony został dodatkowy pas do prawoskrętu w ul. Pułaskiego, a sygnalizacja na skrzyżowaniu została wymieniona na sterowaną wideodetekcją.

Miejski Zarząd Dróg zakończył także budowę ul. Gajowej. Dzięki ponad 570 tys. zł zmieniła się z błotnistej drogi w miejską ulicę: powstała jezdnia z asfaltobetonu, chodniki z kostki brukowej, wybudowano kanał deszczowy.

Nowe Mercedesy dla MPK

Komunikacja Miejska



Stare autobusy marki Jelcz sukcesywnie są zastępowane nowoczesnymi Mercedesami.

Już niedługo po częstochowskich ulicach będą jeździć kolejne Mercedesy.

Miejskie Przedsiębiorstwo Komunikacyjne kupi kolejnych 14, fabrycznie nowych autobusów Mercedes-Benz (osiem 12-metrowych typu 628, 0 530 Citaro i sześć 18-metrowych typu 628, 0 530 G Citaro). Dostarczy je, jeszcze w tym roku - podobnie jak poprzednie - firma Evobus Polska Sp. z o.o. Te, które będą jeździć po Częstochowie będą miały inne poręcze, miejsce na wózek inwalidzki i dla matki z dzieckiem. Nadwozia wykonane są ze stali o podwyższonej odporności na korozję, dodatkowo zabezpieczone (12 lat eksploatacji bez napraw).

Ściany i sufit są izolowane akustycznie i ciepłnie, łatwo zmywalne, wandaloodporne. Fotele pasażerskie są odporne na „graffiti”, wycieranie, zabrudzenia i przecięcia. Podłoga nie ma żadnych stopni pośrednich (płaska na całej długości), bez stopni wejściowych we wszystkich drzwiach.

Silniki spełniają (minimum) warunki graniczne w zakresie emisji zanieczyszczeń gazowych i pyłowych oraz zadyminienia spalin zgodnie z normą EURO 5.

10 lipca w siedzibie MPK zawarto umowę na dostawę autobusów z firmą Evobus Polska, która wygrała przetarg. Łączna wartość netto umowy to 11 mln 728 tys. zł.

Wybudowaliśmy Zakład Zagospodarowania Odpadów



Wybudowany za 23 mln 707 tys. zł Zakład Zagospodarowania Odpadów to jedna z najważniejszych inwestycji ekologicznych ostatnich lat w regionie.

Pozwoli segregować odpady w całym subregionie częstochowskim. Na jego powstanie Częstochowskie Przedsiębiorstwo Komunalne pozyskało 14 mln zł z funduszy unijnych. Zakład obsługiwać będzie nie tylko miasto Częstochowę, ale także powiat ziemski częstochowski i powiat myszkowski. Zakład obsłużyć może obszar, który zamieszkuje co najmniej 445 tysięcy mieszkańców. Obecnie cały strumień odpadów z terenu miasta Częstochowy oraz ponad 65 proc. osadów ściekowych składowanych jest właśnie na składowisku Sobuczyna. Dzięki wybudowaniu Zakładu będzie możliwa poprawa stanu środowiska naturalnego oraz segregacja odpadów. Uporządkuje się i ożywi gospodarkę odpadami, zmniejszy się ilość składowanych śmieci, przez co wydłuży się żywotność składowisk. Dzięki Zakładowi zostanie także wzmocniony system zbiórki odpadów niebezpiecznych, odzyskiwania odpadów komunalnych ulegających biodegradacji - papieru i kartonu oraz opakowań papierowych, odpadów wielkogabarytowych. Na zakład składa się: sortownia odpadów komunalnych, kompostownia odpadów, stacja rozbiórki odpadów wielkogabarytowych, stacja rozdrabniania gruzu budowlanego, miejski punkt zbiórki odpadów niebezpiecznych.

Plac przy ul. Waszyngtona

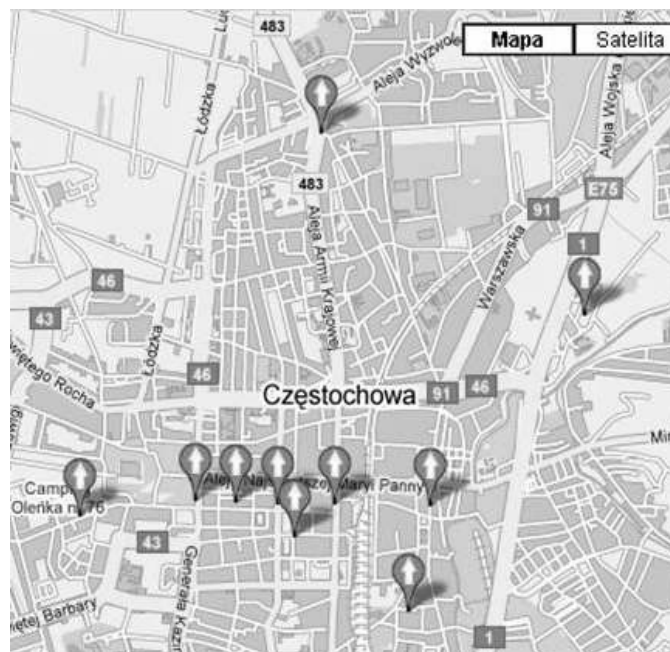
Plac w rejonie ul. Waszyngtona i pasażu Opolczyka zmienił swoje oblicze: wybudowano nowe ciągi piesze, nasadzono zieleni, zamontowano ławki i oświetlenie, wytrysnęła fontanna.

Nad całością góruje rzeźba balansująca autorstwa **Jerzego Kędziory**, znanego na całym świecie częstochowskiego artysty.

Rzeźba - autoportret artysty, przedstawia mężczyznę na linie w pozycji przeczącej prawu grawitacji. Drugim ważnym elementem jest nietypowa fontanna, zaprojektowana jako zestaw strumieni bijących pionowo w górę, bezpośrednio z płyty placu. Wieczorem fontanna jest podświetlona. Dzięki przebudowie udało się zorganizować miejsce wypoczynku przeznaczone dla mieszkańców, przede wszystkim interesantów Urzędu Miasta.

Biorąc pod uwagę duże zapotrzebowanie na miejsca parkingowe w tym rejonie, utrzymano dotychczasową ilość miejsc postojowych w pasażu Opolczyka, a równolegle wybudowano parkingi w pobliżu ul. Tuwima oraz wzdłuż północnej strony ul. Waszyngtona (skośnie do drogi), co pozwoliło na uzyskanie dodatkowych miejsc dla 31 samochodów. Inwestycja kosztowała 2,8 mln zł.

Dotychczas plac nie posiadał jednorodnego charakteru, był zdegradowany przestrzennie i technicznie. Przebudowa pozytywnie zmieniła wizerunek tej części śródmieścia.



Darmowy dostęp do internetu

Dzięki zainstalowaniu hotspotów w Alei Najświętszej Maryi Panny można korzystać z darmowego, bezprzewodowego internetu. Wystarczy usiąść na ławce lub w kawiarence z laptopem, telefonem komórkowym czy notebookiem.

Obecnie hotspoty skutecznie pokrywają Plac Biegańskiego, od początku III Alei Najświętszej Maryi Panny do wysokości IV L.O. im. H. Sienkiewicza, II Aleję Najświętszej Maryi Panny wraz z ławkami (Megasam przy Alei Wolności) oraz Plac Daszyńskiego. Hotspoty znajdują się także w Centrach Handlowych - M1 i TESCO, Wyższej Szkole Hotelarstwa i Turystyki (Ogrodowa 47) oraz na Campingu Oleńka.

Na sieci typu peer2peer (wymiana plików, KAZAA, emule, torrenty itp.) nałożono ograniczenia. Zawartość stron WWW jest filtrowana; wykluczane są strony o treści niezgodnej z prawem (porno, wulgaryzmy, narkotyki, serwery pośredniczące proxy itp.). Hotspoty to część Miejskiego Systemu Informacji Turystycznej. Jako jedne z nielicznych miast w kraju mamy już w śródmieściu sieć informatów, po Warszawie - prawdopodobnie najwięcej w Polsce.

Szczegóły:


<http://hotspot.czestochowa.um.gov.pl>

Blisko 22 mln na Filharmonię



Tak jest

Remontowany budynek będzie dostosowany do potrzeb osób niepełnosprawnych - zamontowana zostanie m.in. przeszklona winda umożliwiająca dostęp do dolnego poziomu dużej sali koncertowej, dźwig platformowy, a w holu szatniowym wykonane zostaną pochylnie prowadzące na poziom sali kameralnej. W budynku zostaną wymienione instalacje, zmienione będą też fotele w salach koncertowych; w holu powstaną dodatkowe WC dla widzów. Budynek będzie ocieplony i zyska szklaną fasadę.



Tak będzie

Nowy, projektowany budynek - pomiędzy filharmonią, a sąsiadującym budynkiem przy ul. Garibaldiiego - będzie miał 4 kondygnacje. Znajdą się w nim m.in. garaż z parkingiem zadaszonym i podziemnym, sala prób, garderoby i pokoje gościnne. Nad holom głównym zaprojektowano przewiązkę łączącą obie strony budynku. Dofinansowanie - ponad 17,5 mln zł - otrzyma także inny częstochowski projekt: „Budowa nowoczesnego obiektu dydaktyczno-kulturalnego Zespołu Szkół Plastycznych w Częstochowie”.

Basen z atrakcjami 2 mln na Boya-Żeleńskiego



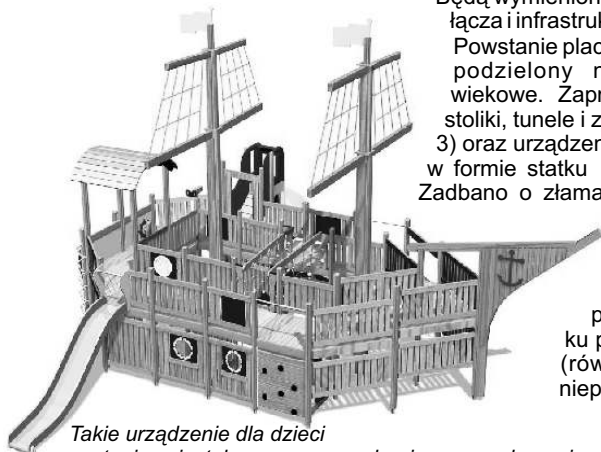
Już niedługo basen przy ul. Dekabrystów zmieni swoje oblicze

Basen przy ul. Dekabrystów zmieni się nie do poznania. Zjeżdżalnie dla dorosłych i dla dzieci, nowe baseny, urządzenia do zabawy - np. w formie statku, mają pojawić się po generalnej przebudowie i remoncie w przyszłym roku. Wylaniany jest obecnie wykonawca przebudowy.

Zostanie rozebrany istniejący budynek zaplecza, niecki basenów, ogrodzenia. Powstanie nowy basen rekreacyjny i brodzik dla dzieci z towarzyszącymi im nowymi atrakcyjnymi urządzeniami. Zostanie wybudowane zaplecze szatniowo-sanitarne wraz z lokalem gastronomicznym oraz pomieszczeniami technicznymi.

Będą wymienione wszystkie przyłącza i infrastruktura podziemna.

Powstanie plac zabaw dla dzieci podzielony na dwie strefy wiekowe. Zaprojektowano tam stoliki, tunele i zjeżdżalnię do lat 3) oraz urządzenie do wspinaczki w formie statku (powyżej 3 lat). Zadbano o złamanie barier architektonicznych - przy wejściu do budynku zaprojektowano pochylnię, w środku przebieralnię i wc (również dla osób niepełnosprawnych).



Takie urządzenie dla dzieci zostanie zainstalowane na zmodernizowanym basenie



Po I etapie modernizacji przy ul. Boya-Żeleńskiego pojawiły się m.in. korty tenisowe

Projekt przebudowy i remontu obiektów sportowych przy ul. Boya-Żeleńskiego (Sobieskiego) otrzyma 2 mln złotych dofinansowania w ramach działania 9.3 Lokalna infrastruktura sportowa RPO Województwa Śląskiego na lata 2007-2013. Całość kosztować będzie 5 mln 116 tys. złotych.

Na terenie kompleksu rekreacyjnego znajduje się lodowisko z trybunami wykorzystywane latem jako boiska sportowe (3 korty tenisowe i boisko do siatkówki).

W ramach projektu powstaną m.in. 2 wyposażone boiska sportowe, budynek zaplecza magazynowo-technicznego, zostaną zmodernizowane trybuny, istniejący budynek sportowy - zaplecze lodowiska będzie przebudowany i wyremontowany. Zagospodarowany zostanie także teren - powstanie nowe ogrodzenie i trawniki.

Projekt jest dopełnieniem zakończonego wcześniej I etapu modernizacji obiektów sportowych przy ul. Boya-Żeleńskiego. Będzie realizowany w latach 2010-2011.

To kolejny, po obiekcie na Dekabrystów, kompleks rekreacyjny, który będzie wkrótce przebudowywany.



W II etapie budynek lodowiska zostanie przebudowany i wyremontowany

Nowy budynek socjalny



22 mieszkania socjalne przybyły Częstochowie po adaptacji budynku dawnej przychodni, przejętego przez Miasto od Skarbu Państwa.

Nieruchomość przy ul. Kopernika 44 przekazał aktem darowizny na rzecz Gminy z przeznaczeniem na mieszkania komunalne Wojewoda Śląski. Budynek był w bardzo złym

stanie. Wcześniej, przez przez 10 lat stał pusty. Remont kosztował 1 mln 438 tys. zł, z czego 384 tys. zł pochodziło z funduszu budownictwa socjalnego - dotacji budżetu państwa. Resztę pokryła Gmina.

Częstochowa nie tworzy wzorem innych ośrodków, gett o najniższym standardzie w kontenerach czy barakach. Mieszkania socjalne

w budynku przy ul. Kopernika mają zbliżony standard do komunalnych. Zagospodarowano także teren z częścią rekreacyjną dla dzieci. Mieszkania wynajęto m.in. rodzinom wielodzietnym, osobom niepełnosprawnym, wychowankom Domu Dziecka oraz rodzinom, które zajmowały lokale zagrażające ich życiu.



Las Aniołowski Ścieżka przyrodnicza

W Lesie Aniołowskim pojawiły się pierwsze elementy przyrodniczej ścieżki dydaktycznej.

To 21 tablic tematycznych opracowanych w głównej mierze przez pracowników Wydziału Ochrony Środowiska Rolnictwa i Leśnictwa Urzędu Miasta, rozmieszczonych przy leśnych alejkach oraz duża tablica wprowadzająca ustawiona przy wejściu do lasu z Promenady Czesława Niemena.

Inwestycja o wartości 181 tys. zł zostanie zrealizowana do końca bieżącego roku. Oprócz tablic w lesie zostanie wybudowany deszczochron, w którym znajdują się miniatury plansz rozmieszczonych przy alejkach.

Powstanie też folder - przewodnik po ścieżce dydaktycznej opisujący walory przyrodnicze i rekreacyjne Lasu Aniołowskiego.

Po dwóch latach prac renowacyjnych i remontowych zagospodarowany na nowo Las Aniołowski stał się znakomitym miejscem do wypoczynku i rekreacji w Częstochowie. W ramach przeprowadzonych w tym czasie prac na jego terenie uporządkowano drzewostan, stworzono utwardzone ciągi alejek spacerowych, a przy jednej z nich powstała ścieżka zdrowia.



Spacerowe wały przeciwpowodziowe



Wyremontowano kolejny, blisko kilometrowy odcinek wału na prawym brzegu rzeki Warty – od Alei Pokoju do mostu kolejowego-bocznicy.

Celem remontu, który kosztował 845 tys. zł. była poprawa ochrony przeciwpowodziowej. Na koronie wału zbudowano ciąg pieszo-rowerowy o szerokości 2 metrów, utwardzony tłuczniem.

Pieniądze na remont pochodziły z Gminnego Funduszu Ochrony Środowiska i Gospodarki Wodnej Urzędu Miasta Częstochowy (378 tys. zł) oraz ze środków własnych Regionalnego Zarządu Gospodarki Wodnej w Poznaniu (467 tys. zł). Na podobnym odcinku planowany jest remont wału lewobrzeżnego.

Łącznie w latach 2002–2009 odbudowano i wybudowano prawie 7,5 km z blisko 22 km wałów przeciwpowodziowych rzeki Warty, z czego jako ciągi pieszo-spacerowe: blisko 4 km (od trasy DK-1 w rejonie ul. Krakowskiej do DK-1 w rejonie Pomnika Chrystusa Braterstwa Między Narodami).

W WPI ujęto budowę lewobrzeżnego wału przeciwpowodziowego w formie bulwaru w rejonie ul. Krakowskiej - od ujścia Stradomki do mostu kolejowego dawnej bocznicy do Papierni wraz z rozbiórka mostu kolejowego. Realizacja inwestycji – po zakończeniu budowy ul. Krakowskiej Bis, czyli w latach 2011-2012.

Z prac Rady Miasta

Uchwały podjęte podczas XLIV zwyczajnej Sesji Rady Miasta
Częstochowy z 29 czerwca 2009 roku:

NR 489/XLIV/2009 - w sprawie zmian w budżecie miasta Częstochowy na prawach powiatu na 2009 rok.

NR 490/XLIV/2009 - w sprawie zaciągnięcia preferencyjnej pożyczki w Wojewódzkim Funduszu Ochrony Środowiska i Gospodarki Wodnej w Katowicach.

NR 491/XLIV/2009 - w sprawie trybu przyznawania dofinansowania w 2009 r. z Gminnego Funduszu Ochrony Środowiska i Gospodarki Wodnej na zadania wynikające z Programu Ograniczenia Niskiej Emisji dla miasta Częstochowy polegające na modernizacji systemów grzewczych w budynkach mieszkalnych na terenie osiedla Stradom Zacisze zasilanych obecnie w ciepło z kotłowni lokalnej przy ulicy Kawodrzańskiej 47.

NR 492/XLIV/2009 - w sprawie udzielenia bonifikaty od ceny sprzedaży budynku mieszkalnego „typu segment” położonego w Częstochowie przy ul. Faradaya 60.

NR 493/XLIV/2009 - w sprawie wyrażenia zgody na udzielenie bonifikaty od opłat rocznych za użytkowanie wieczyste gruntu położonego w Częstochowie przy Alei Najświętszej Maryi Panny 22.

NR 494/XLIV/2009 - w sprawie podwyższenia kapitału zakładowego Czystochowian S.A. w Częstochowie poprzez wniesienie aportu rzeczowego w postaci nieruchomości gruntowej.

NR 495/XLIV/2009 - w sprawie wyrażenia zgody na zawarcie w ramach programu „Moje Boisko ORLIK 2012” umów o dofinansowanie kosztów budowy zadania inwestycyjnego pn. „Budowa boisk sportowych ORLIK 2012 przy Szkole Podstawowej nr 53”, realizowanego w Częstochowie przy ul. Orkana 103/109.

NR 496/XLIV/2009 - w sprawie uchwalenia Zintegrowanego Planu Rozwoju Transportu Publicznego dla miasta Częstochowy na lata 2009–2015.

NR 497/XLIV/2009 - w sprawie założeń do projektu budżetu miasta Częstochowy na rok 2010.

NR 498/XLIV/2009 - w sprawie przystąpienia do sporządzenia zmiany Studium uwarunkowań i kierunków zagospodarowania przestrzennego miasta Częstochowy.

NR 499/XLIV/2009 - w sprawie przystąpienia do sporządzenia miejscowego planu zagospodarowania przestrzennego terenu położonego w Częstochowie w dzielnicy Wyczerpy-Aniołów w rejonie Alei Wojska Polskiego oraz ulic Makuszyńskiego i Solnej.

NR 500/XLIV/2009 - w sprawie szczegółowych zasad i wysokości udzielania rozliczania dotacji szkołom i placówkom niepublicznym, posiadającym uprawnienia szkoły publicznej, szkołom i placówkom publicznym prowadzonym przez osoby fizyczne lub prawne, inne niż jednostki samorządu terytorialnego a także innych form wychowania przedszkolnego.

NR 501/XLIV/2009 - w sprawie określenia tygodniowego obowiązkowego wymiaru godzin zajęć nauczycieli realizujących w ramach stosunku pracy obowiązki określone dla stanowisk o różnym tygodniowym obowiązkowym wymiarze godzin oraz zasad rozliczania tygodniowego obowiązkowego wymiaru godzin zajęć nauczycieli, dla których ustalony plan jest różny w poszczególnych okresach roku szkolnego.

NR 502/XLIV/2009 - w sprawie nadania imienia Szkole Podstawowej nr 10 przy ul. Olsztyńskiej 42 w Częstochowie. Szkoła otrzymała imię św. Stanisława Kostki.

NR 503/XLIV/2009 - w sprawie nadania imienia Szkole Podstawowej nr 32 przy ul. Tetmajera 40 w Częstochowie. Szkoła otrzymała imię Jerzego Dudy Gracza.

NR 504/XLIV/2009 - w sprawie upoważnienia Dyrektora Miejskiego Ośrodka Pomocy Społecznej do podejmowania działań wobec dłużników alimentacyjnych.

NR 505/XLIV/2009 - w sprawie zmiany uchwały Nr 440/XXXIX/2009 Rady Miasta Częstochowy z dnia 23 lutego 2009 r. w sprawie określenia zadań z zakresu rehabilitacji zawodowej i społecznej osób niepełnosprawnych i środków finansowych przeznaczonych na ich realizację w 2009 roku.

NR 506/XLIV/2009 - w sprawie zatwierdzenia sprawozdania finansowego sporządzonego na dzień 31 grudnia 2008 r. oraz pokrycia straty za 2008 r. i z lat ubiegłych samodzielnego publicznego zakładu opieki zdrowotnej Miejskiego Szpitala Zespołowego z siedzibą w Częstochowie, przy ul. Mirowskiej 15.

NR 507/XLIV/2009 - w sprawie zatwierdzenia sprawozdania finansowego sporządzonego na dzień 31 grudnia 2008 r. oraz podziału zysku za 2008 r. Samodzielnego Publicznego Zakładu Opieki Zdrowotnej Stacji Pogotowia Ratunkowego przy ul. Kilińskiego 10 w Częstochowie.

NR 508/XLIV/2009 - w sprawie zaopiniowania projektu Uchwały Rady Miasta Ruda Śląska w sprawie likwidacji Samodzielnego Publicznego Zakładu Opieki Zdrowotnej Szpitala Miejskiego w Rudzie Śląskiej przy ul. Lipa 2.

Stanowisko
w sprawie finansowania dróg krajowych z budżetu miasta na prawach powiatu w ich granicach.

Dwa ważne dokumenty

Prezydent Częstochowy Tadeusz Wrona zaprezentował dwa dokumenty determinujące w najbliższych latach kierunki rozwoju Miasta: „Strategia Rozwoju Miasta do roku 2025” i „Program aktywnego łagodzenia skutków bezrobocia w mieście Częstochowa w latach 2009-2010”.

Zainwestujemy głównie w kapitał ludzki - wiedzę, naukę, edukację, nowoczesne techniki komunikacji społecznej, a także w infrastrukturę sprzyjającą poprawie jakości życia i atrakcyjności inwestycyjnej.

W ciągu dwóch lat na łagodzenie skutków kryzysu gospodarczego, zwalczanie bezrobocia i jego społecznych skutków zostanie wydanych ponad 62 mln złotych. Oba dokumenty dostępne są na stronie Miasta:

www.czestochowa.pl.

Zmieniająca się nagle rzeczywistość makroekonomiczna wymusza także modyfikację istniejących planów strategicznych. W pracach nad nową strategią przygotowaną w perspektywie 2025 roku, wykorzystano głosy opinii publicznej i komentarze ekspertów, artykułowane w ramach licznych debat nad stanem i dalszym rozwojem miasta, inicjowanych również przez media lokalne. Inspiracją był również dorobek prac Rady Gospodarczej przy Prezydencie Miasta, w tym efekty debaty społecznej „Częstochowa wobec globalnego kryzysu finansowego”, a także wyniki licznych eksperckich opracowań i programów oraz badań analitycznych. Dokument przygotowało Biuro Strategii Rozwoju

Miasta.

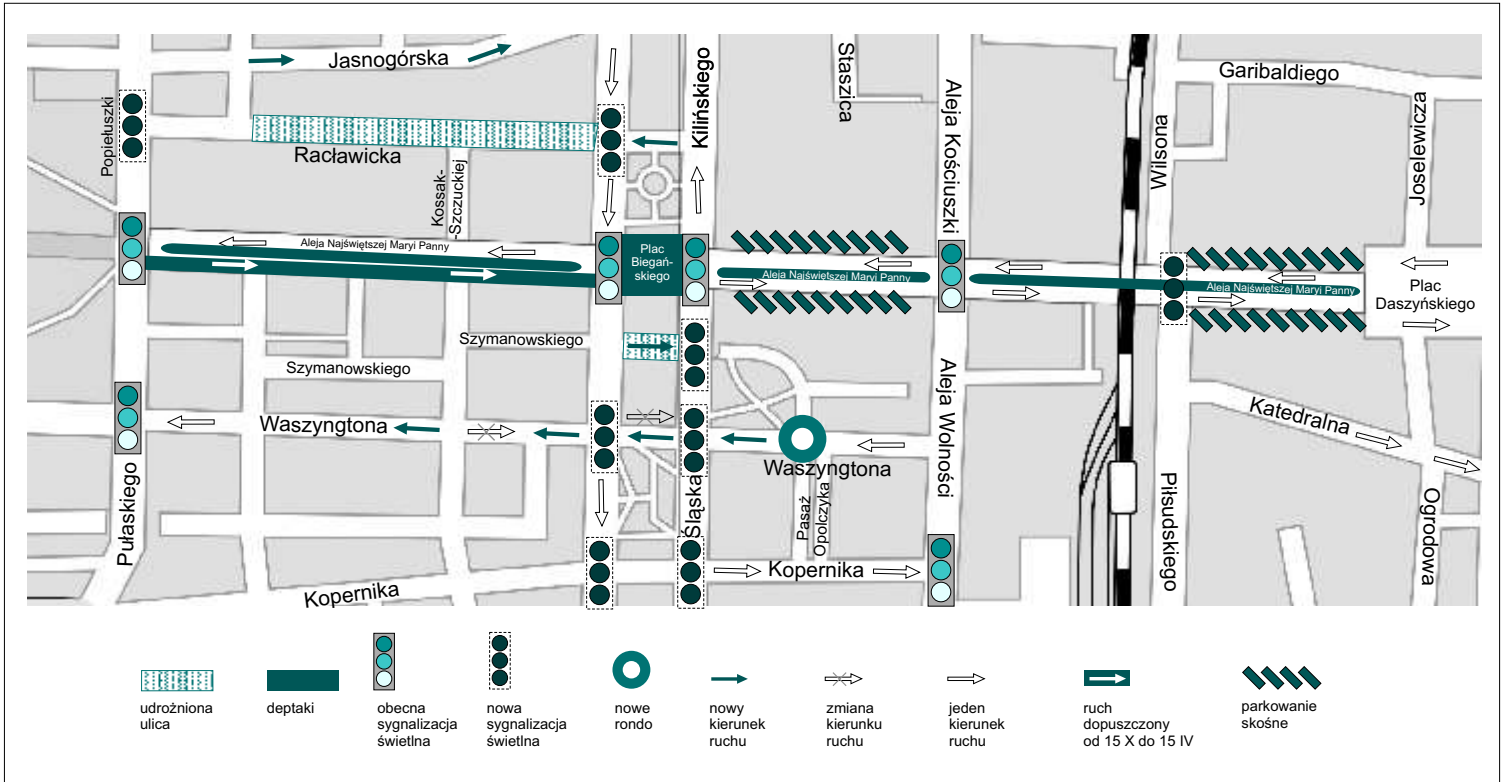
Zainwestujemy w naukę i edukację, innowacyjność, nowoczesne techniki komunikowania, gdyż głównym priorytetem Strategii będzie umacnianie kapitału ludzkiego: intelektualnego, społecznego i instytucjonalnego Miasta. Równie ważna będzie rozbudowa kapitału materialnego Częstochowy (infrastruktura techniczna i społeczna), która sprzyja poprawie jakości życia, atrakcyjności inwestycyjnej i osiedleńczej.

Jednym z priorytetów wynikających z aktualnej sytuacji jest walka z bezrobociem i jego skutkami społecznymi.

Na jego zwalczanie i niwelowanie skutków społecznych tego zjawiska zamierzamy wydać aż 62 mln zł 898 tys. złotych.

W tym z funduszy unijnych aż 32, 6 mln, Funduszu Pracy 27, 9 mln. Dodatkowe 590 tys. zł będzie pochodzić z budżetu Miasta. Szczegóły na www.czestochowa.pl.

ORGANIZACJA RUCHU SAMOCHODOWEGO PO MODERNIZACJI ALEI NAJŚWIĘTSZEJ MARYI PANNY



Przez ponad pół roku trwały konsultacje społeczne dotyczące remontu oraz zagospodarowania Alei Najświętszej Maryi Panny po przeprowadzonej modernizacji.

W ramach tych konsultacji odbyło się 10 otwartych spotkań z mieszkańcami oraz kilkadziesiąt różnego typu debat, dyskusji z grupami mieszkańców.

Biorąc pod uwagę wnioski i propozycje mieszkańców ustalono, iż po zakończeniu modernizacji Alei Najświętszej Maryi Panny:

- ruch kołowy w I i II Alei będzie utrzymany,
- zostanie zmieniony sposób parkowania z równoległego na skośne w I Alei oraz w II Alei na odcinku od Placu Biegańskiego do Alei Wolności/Alei Kościuszki, przybędzie w ten sposób 81 miejsc parkingowych w stosunku do istniejącej liczby,

- jezdnia południowa III Alei zostanie udostępniona dla ruchu kołowego w okresie od 15 października do 15 kwietnia,

- w Alejach zostanie utrzymana i preferowana komunikacja pasażerska - zbiorowa (MPK), zapewniona będzie również obsługa komunikacyjna obszaru związanego z III Aleją,

- na placu Biegańskiego zostanie połączenie na kierunku północ-południe,

- ruch ulicami Dąbrowskiego-Nowowiejskiego oraz Słaską-Kilińskiego będzie odbywał się jak obecnie,

- na kierunku ze wschodu na zachód ruch prowadzić będzie ulica Raclawicka, natomiast z zachodu na wschód ulica Szymanowskiego. Obie te ulice w rejonie placu Biegańskiego (tj. pomiędzy ulicami Dąbrowskiego-Nowowiejskiego oraz Słaską-Kilińskiego) będą jednokie-

runkowe. Ponadto planuje się wybudowanie sygnalizacji świetlnych na skrzyżowaniach ulic Raclawickiej z Dąbrowskiego oraz Szymanowskiego ze Słaską,

- zgodnie z wcześniej opublikowanym harmonogramem prac plac Daszyńskiego nie będzie remontowany w latach 2009-2013 z uwagi na brak środków finansowych. Przed planowanym na 2014 rok rozpoczęciem modernizacji placu Daszyńskiego projekt zostanie poddany dodatkowym konsultacjom społecznym, tak aby wprowadzone tam rozwiązania były zgodne z oczekiwaniami mieszkańców.

Pozostałe szczegółowe uwagi zgłaszane w trakcie licznych spotkań, w tym dotyczące docelowego zagospodarowania placu Daszyńskiego, będą rozpatrywane w dyskusji nad kształtowaniem obsługi komunikacyjnej śródmieścia, jak również w trakcie opracowywania Studium Transportowego dla miasta Częstochowy, które powstanie w 2010r. na podstawie kompleksowych pomiarów ruchu przeprowadzonych w tym roku.

