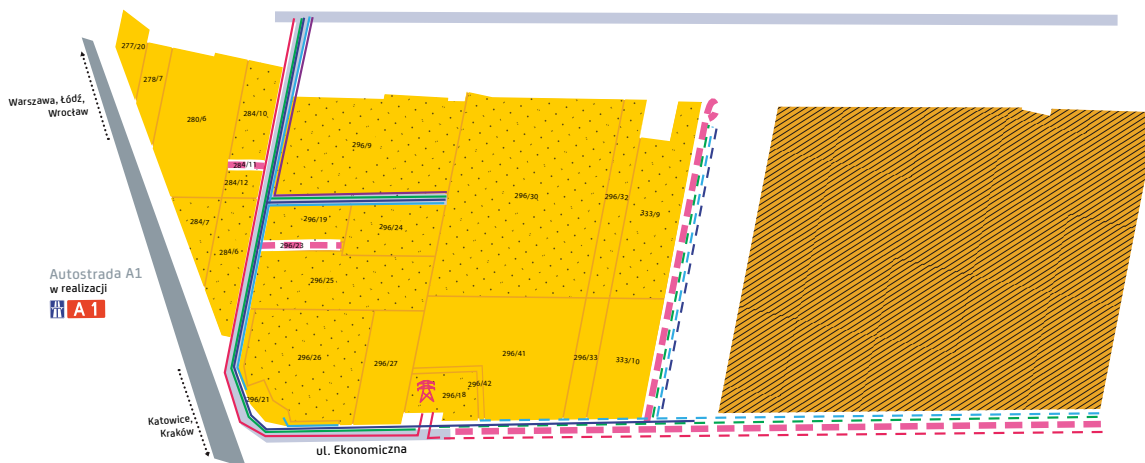


# Teren inwestycyjny „Skorki II” w Częstochowie Katowicka Specjalna Strefa Ekonomiczna

ul. Ekonomiczna

powierzchnia: **17,5 ha**



odległość do:

Centrum miasta - **11 km**

Autostrada A1 - **1 km**

Międzynarodowe

Lotnisko Katowice Pyrzowice - **50 km**



- podział geodezyjny
- droga
- planowana droga
- linia energetyczna
- sieć wodociągowa
- kanalizacja deszczowa
- kanalizacja sanitarna
- sieć gazowa

- główna stacja transformatorowa
- teren w trakcie przygotowania (17,5ha)

## infrastruktura

Droga dojazdowa do terenu	ul. Ekonomiczna / szerokość jezdni - 7,0 m (przedłużenie drogi w realizacji)
Energia elektryczna	napięcie – 15 kV dostępna moc – 16 MW (po wybudowaniu stacji elektroenergetycznej)
Sieć wodociągowa	średnica rury [mm] - w 150
Kanalizacja deszczowa	średnica rury [mm] - kd 600/500
Kanalizacja sanitarna	średnica rury [mm] – ks 250
Sieć gazowa	średnica rury - 160 PE ciśnienie – 0,1 - 0,35 MPa dostępna objętość – 2519 Nm <sup>3</sup> /h
Przeznaczenie w Miejscowym Planie Zagospodarowania Przestrzennego	produkcja, usługi (P1)

Centrum Obsługi Inwestora, Wydział Funduszy Europejskich i Rozwoju, Urząd Miasta Częstochowy  
ul. Waszyngtona 5 | 42-217 Częstochowa | tel. +48 34 37 07 212/213/216/788  
[coi@czestochowa.um.gov.pl](mailto:coi@czestochowa.um.gov.pl) | [www.czestochowa.pl](http://www.czestochowa.pl)

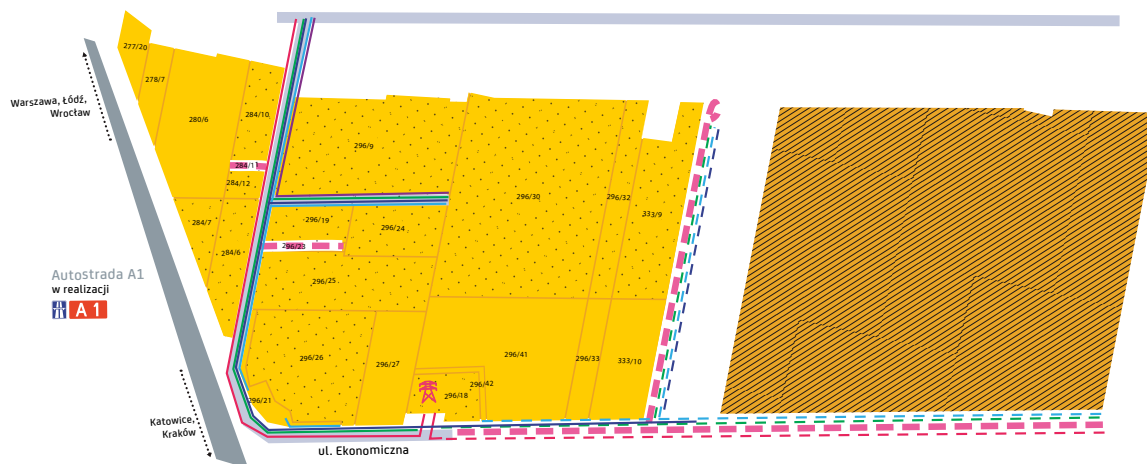
Katowicka Specjalna Strefa Ekonomiczna SA  
ul. Wojewódzka 42 | 40-026 Katowice | tel. +48 32 251 07 36  
[ksse@ksse.com.pl](mailto:ksse@ksse.com.pl) | [www.ksse.com.pl](http://www.ksse.com.pl)



# Investment area „Skorki II” in Częstochowa Katowice Special Economic Zone

ul. Ekonomiczna

area: **17,5 ha**



distance to:









City Centre - **11 km**

A1 Highway - **1 km**


Katowice Pyrzowice

International Airport - **50 km**



-  subdivision survey
-  route
-  planned route
-  available power
-  water-pipe network
-  stormwater drainage
-  sanitary drainage
-  gas pipeline

 transformer station

 investment area in progress (17,5ha)

## infrastructure:

Access road	Ekonomiczna street / width of the roadway - 7,0 m (road extension in progress)
Electricity	voltage – 15 kV available capacity – 16 MW (after building a electrical substation)
Water-pipe network	pipe diameter [mm] – w 150
Stormwater drainage	pipe diameter [mm] – kd 600/500
Sanitary drainage	pipe diameter [mm] – ks 250
Gas network	pipe diameter – 160 PE pressure – 0,1 - 0,35 MPa calorific value – 2519 Nm <sup>3</sup> /h
Zoning	Industry, services area (P1)

Investors Assistance Centre, Department of European Funds and Development, City Hall of Częstochowa  
ul. Waszyngtona 5 | 42-217 Częstochowa | tel. +48 34 37 07 212/213/216/788  
[coi@czestochowa.um.gov.pl](mailto:coi@czestochowa.um.gov.pl) | [www.czestochowa.pl](http://www.czestochowa.pl)

Katowice Special Economic Zone Co.  
ul. Wojewódzka 42 | 40-026 Katowice | tel. +48 32 251 07 36  
[kse@kse.com.pl](mailto:kse@kse.com.pl) | [www.kse.com.pl](http://www.kse.com.pl)

